



**PROVENCE-ALPES-CÔTE D'AZUR**  
**RÉGION SUD**



# Conférence Régionale du Sport Provence-Alpes-Côte d'Azur

## Guide pratique Portrait de territoire

## Le portail :

Accessible via le lien suivant :

<https://equipements.sports.gouv.fr/pages/portrait-territoire/>

Offre une analyse territoriale des équipements sportifs selon plusieurs échelles et avec un grand nombre de critères

**MINISTÈRE DES SPORTS ET DES JEUX OLYMPIQUES ET PARALYMPIQUES**  
Equipements  
Finances

**equipements.sports.gouv.fr**  
Recensement des équipements sportifs et lieux de pratiques

Connexion  
Déclarez votre équipement





Accueil | Portrait de territoire | Données ▾ | Tableaux de bords ▾ | Plus d'infos | Outils | Contact

### Portrait de territoire

Commune | EPCI | Département | Région | France

Cherchez le nom d'une commune ou code INSEE

#### 1. Votre territoire : France

 <b>332 171</b> Équipements sportifs et lieux de pratiques	 <b>27 725</b> Équipements déclarés en établissement scolaire	 <b>51,67 %</b> Accessibilité PMR des aires de pratiques	 <b>234,4 m<sup>2</sup></b> Surface des bassins pour 10 000 habitants
---	--	---	--

Vous trouverez ci-dessous deux fichiers Excel avec la liste des équipements concerné par la recherche (France). Attention, les fichiers peuvent être lourds lorsqu'ils dépassent plusieurs milliers d'équipements.

- ↓ Liste des équipements simplifiée : France (.xlsx)
- ↓ Liste des équipements avec critères : France (.xlsx)

#### Carte des équipements

Cliquez sur un équipement et découvrez sa fiche

Islande | Finlande | Russie

## Les bases de données :

Les fiches par territoire sont disponibles ici :  
Et se déclinent avec les échelles suivantes :  
Commune, EPCI, département, région, France

Des bases de données complètes sont également  
disponibles ici :  
Elles sont mises à jour en continu.

MINISTÈRE DES SPORTS ET DES JEUX OLYMPIQUES ET PARALYMPIQUES  
equipements.sports.gouv.fr  
Recensement des équipements sportifs et lieux de pratiques  
Connexion  
Déclarez votre équipement

Accueil Portrait de territoire Données Tableaux de bords Plus d'infos Outils Contact

### Portrait de territoire

Commune EPCI Département Région France

Cherchez le nom d'une commune ou code INSEE

#### 1. Votre territoire : France

332 171 Équipements sportifs et lieux de pratiques	27 725 Équipements déclarés en établissement scolaire	51,67 % Accessibilité PMR des aires de pratiques	234,4 m <sup>2</sup> Surface des bassins pour 10 000 habitants
---	--	---	---

Vous trouverez ci-dessous deux fichiers Excel avec la liste des équipements concerné par la recherche (France). Attention, les fichiers peuvent être lourds lorsqu'ils dépassent plusieurs milliers d'équipements.

- Liste des équipements simplifiée : France (.xlsx)
- Liste des équipements avec critères : France (.xlsx)

#### Carte des équipements

Cliquez sur un équipement et découvrez sa fiche

# La fiche territoire :

Une première partie avec :

- Les indicateurs clés pour le territoire
- Une carte interactive
- La typographie des équipements et leur emplacement
- Le portrait des pratiquants

## 1. Votre territoire : Provence-Alpes-Côte d'Azur

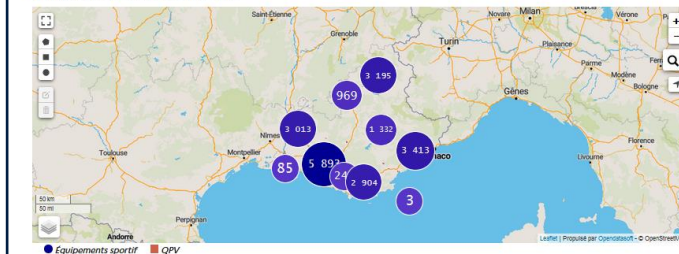


Vous trouverez ci-dessous deux fichiers Excel avec la liste des équipements concerné par la recherche (Provence-Alpes-Côte d'Azur). Attention, les fichiers peuvent être lourds lorsqu'ils dépassent plusieurs milliers d'équipements.

- 📄 [Liste des équipements simplifiée : Provence-Alpes-Côte d'Azur \(.xlsx\)](#)
- 📄 [Liste des équipements avec critères : Provence-Alpes-Côte d'Azur \(.xlsx\)](#)

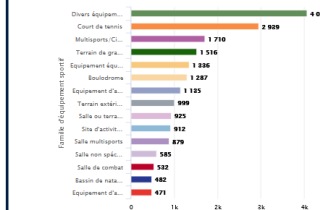
### Carte des équipements

📍 Cliquez sur un équipement et découvrez sa fiche



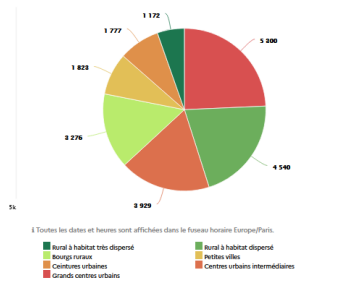
### Top 15 des familles d'équipements

Vous pouvez filtrer les équipements en cliquant sur les graphiques. Pour retirer le filtre et revenir en arrière, il suffit de cliquer de nouveau sur le graphique.

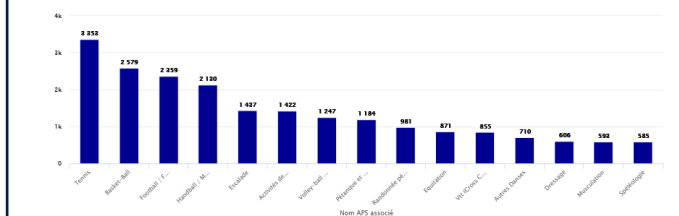


### Emplacements des équipements

Source : INSEE - Pour en savoir plus sur la grille commune de densité consultez cet article de l'INSEE.fr.



### Nombre de lieux de pratiques selon les APS



## La fiche territoire :

Une deuxième partie avec des indicateurs et données avec des chiffres comparatifs. Le territoire de comparaison peut être choisi en cliquant ici (plusieurs options : commune, EPCI, département, région ou France) :

## 2. Comparatif des territoires

[Personnaliser votre comparatif en cliquant ici](#)

Statistiques générales des territoires	Provence-Alpes-Côte d'Azur	France
Total des équipements sportifs* <i>*avec les équipements sports de nature</i>	21 817	332 171
Total des équipements sportifs* <i>*sans les équipements sports de nature</i>	17 756 81,4 %	289 664 87,2 %
Population <i>Source INSEE</i>	5 098 666	67 415 394
Surface (km <sup>2</sup> ) <i>Source INSEE</i>	31 680	638 280
Densité (habs/km <sup>2</sup> )	161	106
Profil et carences des territoires	Provence-Alpes-Côte d'Azur	France
QPV <i>Quartier prioritaire de la Politique de la Ville - Source ANCT</i>	135	1 580
Communes en ZRR <i>Zones de Revitalisation Rurale - Source Legifrance</i>	34 3,5 %	2 145 6,1 %
Population en ZRR <i>Zones de Revitalisation Rurale - Source Legifrance et INSEE</i>	81 052 1,6 %	1 200 874 1,8 %
Communes en ZFR <i>Zones France Ruralités Revitalisation - Source Legifrance</i>	455 47,3 %	16 871 48,2 %
Population en ZFR <i>Zones France Ruralités Revitalisation - Source Legifrance et INSEE</i>	391 664 7,7 %	11 295 003 16,8 %
Communes en CRTE Rural <i>Contrats pour la Réussite de la Transition Ecologique (RURAL uniquement) - Source ANS</i>	595 61,9 %	26 624 76,1 %
Indicateurs pour 10 000 habitants - Génériques	Provence-Alpes-Côte d'Azur	France
Taux d'équipements* <i>*avec les équipements sports de nature</i>	42,79	49,27
Taux d'équipements* <i>*sans les équipements sports de nature</i>	34,8	43,0
Taux de Terrains Grands Jeux <i>Total des terrains</i>	3,0 1 516	6,2 41 774
Taux de salles multisport (gymnases) <i>Total des salles</i>	1,7 879	2,7 19 538
Taux de bassins de natation <i>Total - Comprend les sportifs, ludiques et mixtes</i>	0,9 482	0,9 6 325
Taux de surface des bassins déclarée (m <sup>2</sup> / 10 000 habitants) <i>Surface totale des bassins déclarée - Comprend les sportifs, ludiques et mixtes</i>	249,50 127 214	234,41 1 580 292
Indicateurs pour 10 000 habitants - Catégories spécifiques	Provence-Alpes-Côte d'Azur	France
Taux d'équipements de proximité* <i>*Pumptrack, parc Mobil Ludique, stade VTT de proximité, multisports/city-stades, parcours sportifs, salle autonome connectée, piste de padel, skatepark, terrain de foot 5x5, handball, handball 4x4, basket-ball 3x3</i>	4,8 2 470	5,2 35 313
Taux d'équipements structurants* <i>*Aire de sports de glace sportive, bassin sportif et mixte, aéros, stade d'athlétisme, salle de spectacle / zenith, salle multisports (gymnase), anneau / piste de cyclisme, vélodrome, carrière, manège, stade d'aviron, site d'activités aquatiques et nautiques, salle de basket, volley, culturisme, tennis de table, escrime, squash, handball, raquetball, badminton, gymnastique sportive, terrain de soccer, de football, de rugby et mixte.</i>	8,6 4 389	13,2 89 078
Statistiques détaillées des équipements	Provence-Alpes-Côte d'Azur	France
Accessibilité PMR des aires de jeux <i>Découvrez notre <a href="#">tableaux de bord sur l'accessibilité</a></i>	9 623 44,1 %	171 642 51,7 %
Équipements en accès libre <i>Tous les jours, à toute heure et sans encadrement</i>	6 334 29,0 %	122 704 36,9 %
Équipements en établissement scolaire <i>Découvrez notre <a href="#">tableaux de bord sur les équipements scolaires</a></i>	1 789 8,2 %	27 725 8,3 %
Équipements scolaire déclarés ouverts aux clubs <i>Clubs sportifs, comités, ligues et fédérations.</i>	449	4 749
Accessible aux transports en commun	10 591 48,5 %	154 840 46,6 %
Saisonnier <i>Ouvert moins de 6 mois sur l'année</i>	1 787 8,2 %	13 274 4,0 %
Intérieur ou découvrable	4 690 21,5 %	87 606 26,4 %

# La carte interactive :

Les fiches de présentation des équipements sont accessibles en empruntant le chemin suivant :

1.

## 1. Votre territoire : Provence-Alpes-Côte d'Azur

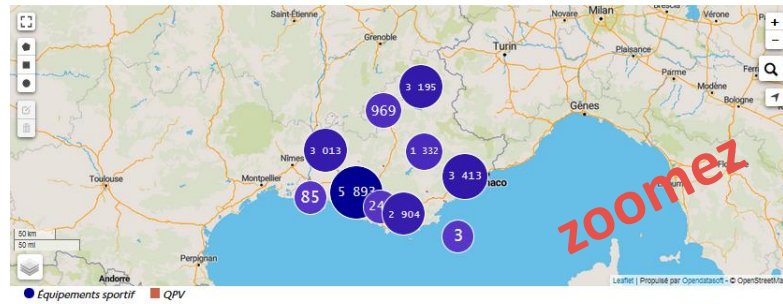


Vous trouverez ci-dessous deux fichiers Excel avec la liste des équipements concerné par la recherche (Provence-Alpes-Côte d'Azur). Attention, les fichiers peuvent être lourds lorsqu'ils dépassent plusieurs milliers d'équipements.

- Liste des équipements simplifiée : Provence-Alpes-Côte d'Azur (xlsx)
- Liste des équipements avec critères : Provence-Alpes-Côte d'Azur (xlsx)

### Carte des équipements

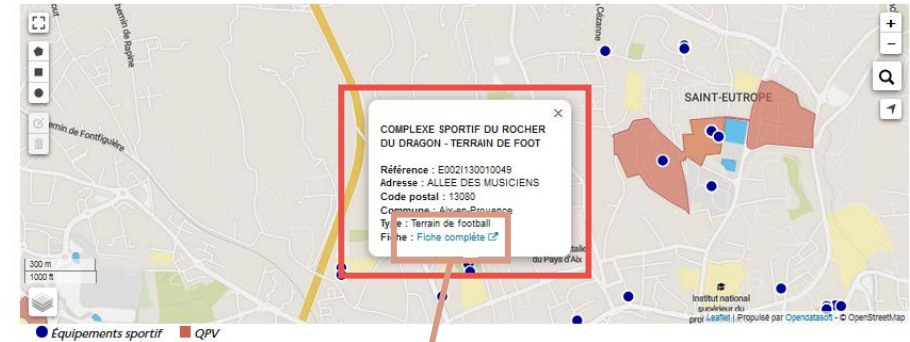
Cliquez sur un équipement et découvrez sa fiche



2.

### Carte des équipements

Cliquez sur un équipement et découvrez sa fiche



3.

E0021130010049

TERRAIN DE FOOT

Football / Football en salle (Futsal)

Type : Terrain de football  
Familie : Terrain de grands jeux  
Coordonnées : 43.534148, 5.438625

#### Caractéristiques générales

Nature de l'équipement : Découvert  
Type de sol : Stabilisé/cendrée

Largeur : 32 m  
Longueur : 45 m  
Surface : 1 440.0 m<sup>2</sup>

Saisonnier (- de 6 mois) : Non  
Accès libre : Non  
Utilisateurs : Scolaires, universités

#### Aménagements de l'équipement

Eclairage : Non  
Nombre de tribunes : 180 places  
Douches : Oui  
Sanitaires : Oui  
Aménagement de confort : Non  
Locaux complémentaires : Non  
Vestiaire sportifs : 2

#### Accessibilité

Accessibilité PMR aux sanitaires : Non  
Accessibilité PMR aux tribunes : Non  
Accessibilité PMR aux vestiaires : Non  
Accessibilité PSHS à l'accueil : Non  
Accessibilité PSHS aux cheminements : Non  
Accessibilité PSHS aux sanitaires : Non  
Accessibilité PSHS aux tribunes : Non  
Accessibilité PSHS aux vestiaires : Non  
Accessibilité PSHS signalétique mise en place : Non

PMR : Personne à Mobilité Réduite  
PSHS : Personne à Situation de Handicap Sensoriel  
Rappel : uniquement les valeurs renseignées sont présentes

#### Administratif et juridique

Mise en service : 1972  
Derniers travaux : 2002  
Types de derniers gros travaux : Vétusté normale

Type de propriétaire : Commune  
Type de propriétaire secondaire : Commune  
Type de gestionnaire : Commune  
Arrêté d'ouverture au public : Non  
Gestion DSP : Non

#### Compléments

Observations

Sans observations particulières

