



PROVENCE-ALPES-CÔTE D'AZUR
RÉGION SUD

Conférence Régionale du Sport Provence-Alpes-Côte d'Azur

Les équipements en accès libre

Observatoire du sport

Objet de la fiche thématique :

Cette fiche traite des équipements en accès libre dans la région, sur la base des éléments présents dans la base Data ES, qui pour chaque équipement, renseigne s'il est en libre accès ou non.

Les analyses de la densité sont effectuées selon la grille communale de densité de l'INSEE, outil statistique permettant de classer les communes en fonction de leur densité de population, en sept catégories.

Sur chaque fiche propre à un département apparaissent tous les EPCI ayant a minima une commune dans le département. Plusieurs EPCI s'étendent sur deux départements, ils apparaîtront donc sur deux fiches. Pour les données départementales, les équipements pris en compte sont exclusivement ceux présents dans le département. Il existe donc un décalage entre la somme des données des EPCI (qui peuvent prendre en compte des équipements dans des communes hors du département) et les données départementales.

Source des données :

Site Data ES – Portrait de territoire

Date d'utilisation des données :

Décembre 2024

Répartition des équipements

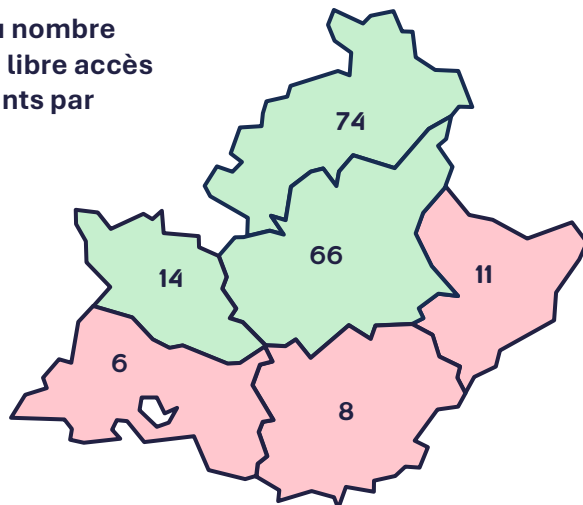
	Nombre total d'équipements en accès libre	Part dans le total régional	Nombre d'habitants	Taux d'équipements en accès libre pour 10 000 habitants	Équipements en accès libre par km ²
Alpes de Haute-Provence	1 087	17%	165 000	66	0,16
Hautes-Alpes	1 040	16%	140 000	74	0,18
Alpes-Maritimes	1 272	20%	1 097 000	11	0,3
Bouches-du-Rhône	1 324	21%	2 048 000	6	0,26
Var	824	13%	1 085 000	8	0,14
Vaucluse	785	12%	561 000	14	0,22
Région Provence-Alpes-Côte d'Azur	6 332	100%	5 098 000	12	0,2
France	122 891		67 000 000	18	0,19

Clé de lecture : On dénombre 824 équipements en accès libre dans le Var, soit 0,14 par km² et 8 pour 10 000 habitants dans le Vaucluse. Cela représente 13% du total régional. En rouge les données inférieures à la moyenne nationale.

Enseignements clés

- La région Provence-Alpes-Côte d'Azur compte 6 332 équipements en accès libre sur son territoire, soit 5,2% du total national. Les départements du Var et du Vaucluse sont ceux qui en dénombrent le moins.
- Au niveau régional, le nombre d'équipements en accès libre pour 10 000 habitants est plus faible que la moyenne nationale. Cela est principalement dû aux faibles taux du Var et des Bouches-du-Rhône où se trouvent des importants bassins de population.
- Le nombre d'équipements en accès libre par km² de la région est proche de celui de la France. Les zones urbaines des Alpes-Maritimes et des Bouches-du-Rhône sont particulièrement denses en infrastructures.

Représentation du nombre d'équipements en libre accès pour 10 000 habitants par département :



Top 5 des types d'équipements en accès libre les plus représentés dans la région :

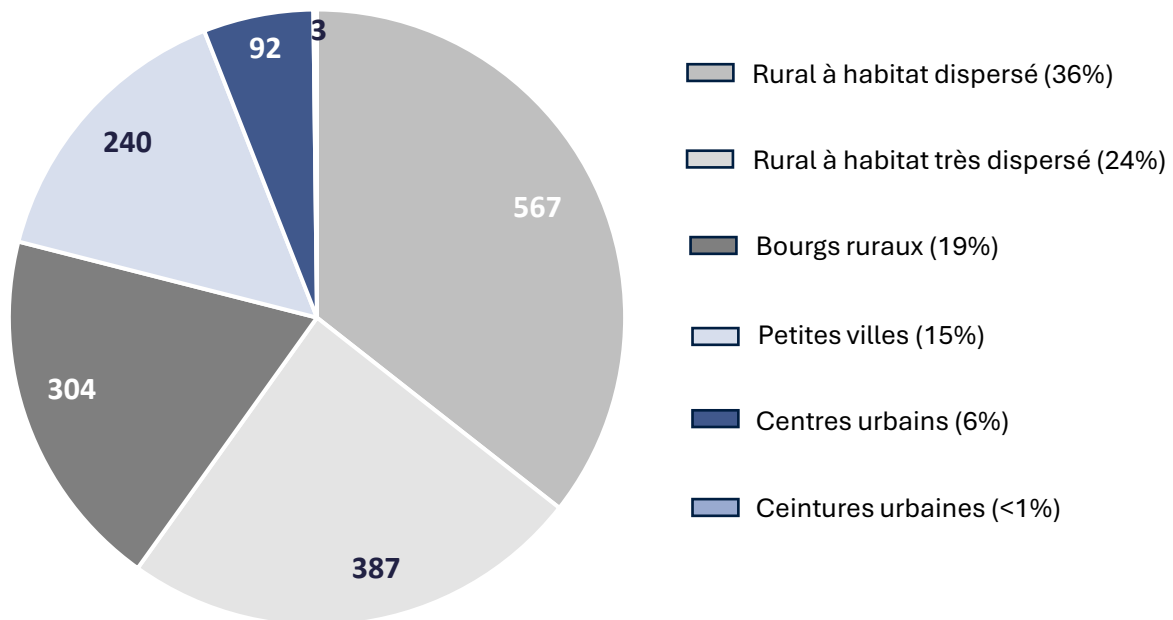
- 1 Equipements sports de nature
- 2 Boulodromes
- 3 Terrains multisports city-stades
- 4 Terrains de grand jeu
- 5 Activités aquatiques et nautiques

Répartition et accessibilité des équipements en accès libre

	Nombre d'équipements en accès libre	Part dans le total des EPCI du département	Part dans le parc d'équipements de l'EPCI	Taux d'accessibilité aux PMR des aires de pratiques		Taux d'accessibilité des installations en transports en commun	
				Ensemble des équipements de l'EPCI	Equipements en accès libre de l'EPCI	Ensemble des équipements de l'EPCI	Equipements en accès libre de l'EPCI
CA Durance-Lubéron-Verdon Agglomération	122	8%	34%	57%	43%	74%	76%
CA Provence-Alpes-Agglomération	290	18%	57%	39%	23%	65%	68%
CC Alpes-Provence-Verdon "Sources de lumière"	335	21%	73%	23%	12%	87%	87%
CC du Sisteronais-Buëch	223	14%	39%	29%	17%	90%	86%
CC Haute-Provence-Pays de Banon	47	3%	60%	37%	30%	94%	94%
CC Jabron-Lure-Vançon-Durance	28	2%	74%	40%	36%	82%	86%
CC Vallée de l'Ubaye - Serre-Ponçon	134	8%	62%	31%	12%	69%	54%
CC Pays Forcalquier et Montagne de Lure	48	3%	60%	55%	44%	75%	69%
CA Gap-Tallard-Durance	99	6%	25%	58%	43%	43%	62%
CC Serre-Ponçon Val d'Avance	45	3%	39%	53%	44%	85%	91%
CC Serre-Ponçon	138	9%	28%	37%	29%	98%	100%
CC Pays d'Apt-Luberon	84	5%	41%	38%	19%	80%	86%
EPCI du département des Alpes-de-Haute-Provence	1 593	100%	45%	38%	24%	75%	79%
Région Provence-Alpes-Côte d'Azur	6 332		29%	44%	30%	49%	60%
France	122 891		37%	52%	39%	47%	55%

Clé de lecture : La CA Durance-Lubéron-Verdon Agglomération compte 122 équipements en accès libre, soit 8% du total des EPCI des Alpes-de-Haute-Provence. 43% de ces installations sont accessibles aux personnes en situation de handicap et 76% accessibles en transports en commun. En rouge les données inférieures à la moyenne régionale. Encadrées en rouge les données inférieures à l'ensemble de l'EPCI.

Implantation des équipements selon la densité de population



Clé de lecture : 567 équipements en libre accès sont recensés dans les territoires « ruraux à habitat dispersé » des EPCI du département, soit 36% de l'ensemble des équipements en accès libre du territoire.

Enseignements clés

- La CA Provence-Alpes-Agglomération, la CC Alpes-Provence-Verdon "Sources de lumière" et la CC du Sisteronais-Buëch comptent 53% des équipements en accès libre des EPCI du département.
- Concernant l'accessibilité des infrastructures en libre accès pour les personnes à mobilité réduite, il y a une différence de 14 points de pourcentage avec l'ensemble du parc d'équipements, même écart qu'au niveau régional.
- 60% des équipements en accès libre des EPCI du département se trouvent dans une zone rurale à habitat dispersé ou très dispersé.



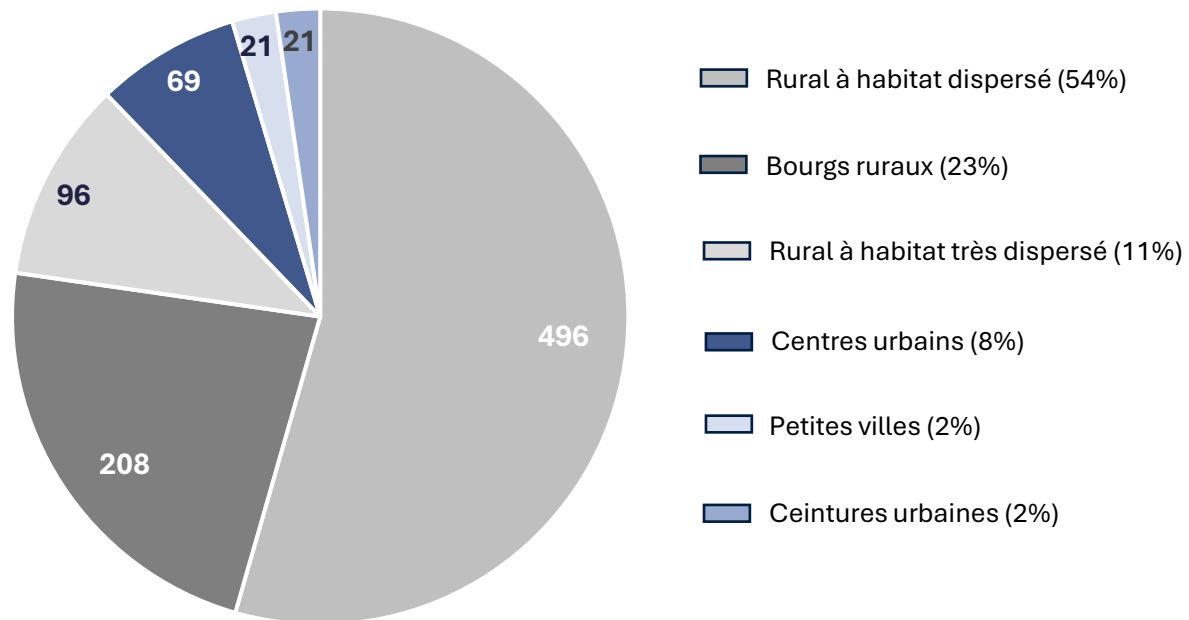
Répartition et accessibilité des équipements en accès libre

	Nombre d'équipements en accès libre	Part dans le total des EPCI du département	Part dans le parc d'équipements de l'EPCI	Taux d'accessibilité aux PMR des aires de pratiques		Taux d'accessibilité des installations en transports en commun	
				Ensemble des équipements de l'EPCI	Equipements en accès libre de l'EPCI	Ensemble des équipements de l'EPCI	Equipements en accès libre de l'EPCI
CA Gap Tallard Durance	99	11%	25%	58%	43%	43%	62%
CC Briançonnais	131	14%	26%	35%	24%	87%	93%
CC Buëch Devoluy	89	10%	26%	36%	29%	86%	85%
CC Champsaur Valgaudemar	183	20%	30%	23%	11%	98%	97%
CC Guillestrois et du Queyras	95	10%	21%	19%	23%	95%	94%
CC Pays des Écrins	131	14%	30%	20%	15%	98%	96%
CC Serre-Ponçon	138	15%	28%	37%	29%	98%	100%
CC Serre-Ponçon Val d'Avance	45	5%	39%	53%	44%	85%	91%
EPCI du département des Hautes-Alpes	911	100%	27%	32%	24%	89%	91%
Région Provence-Alpes-Côte d'Azur	6 332		29%	44%	30%	49%	60%
France	122 891		37%	52%	39%	47%	55%

Clé de lecture : La CA Gap Tallard Durance compte 99 équipements en accès libre, soit 11% du total des EPCI des Hautes-Alpes. 43% de ces installations sont accessibles aux personnes en situation de handicap (58% pour l'ensemble du parc d'équipements) et 62% atteignables en transports en commun (43% de l'ensemble).

En rouge les données inférieures à la moyenne régionale. Encadrées en rouge les données inférieures à l'ensemble de l'EPCI.

Implantation des équipements selon la densité de population



Clé de lecture : 496 équipements en libre accès sont recensés dans les territoires « ruraux à habitat dispersé » des EPCI du département, soit 54% de l'ensemble des équipements en accès libre du territoire.

Enseignements clés

- 54% des équipements en accès libre des EPCI du département des Hautes-Alpes sont situés dans des espaces ruraux à habitat dispersé. En revanche, seuls 10% de ces infrastructures se trouvent dans des centres urbains ou des ceintures urbaines.
- Les taux d'accessibilité en transport en commun des équipements en accès libre des EPCI du département est largement supérieur à celui au niveau régional. En revanche, la tendance est inversée pour le taux d'infrastructures en accès libre accessibles aux personnes à mobilité réduite.

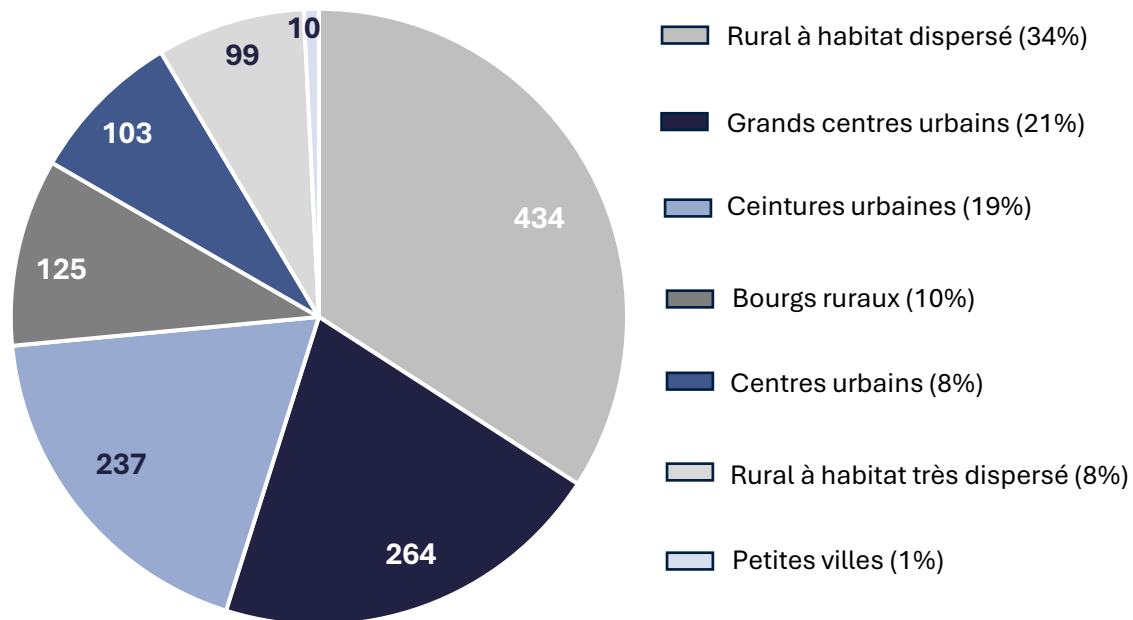
Répartition et accessibilité des équipements en accès libre

	Nombre d'équipements en accès libre	Part dans le total des EPCI du département	Part dans le parc d'équipements de l'EPCI	Taux d'accessibilité aux PMR des aires de pratiques		Taux d'accessibilité des installations en transports en commun	
				Ensemble des équipements de l'EPCI	Equipements en accès libre de l'EPCI	Ensemble des équipements de l'EPCI	Equipements en accès libre de l'EPCI
CA Cannes Pays de Lérins	112	9%	26%	64%	63%	19%	13%
CA La Riviera Française	139	11%	39%	34%	27%	28%	50%
CA Pays de Grasse	101	8%	29%	43%	34%	21%	45%
CA Sophia Antipolis	236	19%	32%	42%	24%	15%	28%
CC Alpes d'Azur	151	12%	60%	27%	28%	46%	71%
CC Pays des Paillons	44	3%	33%	49%	52%	24%	48%
Métropole Nice Côte d'Azur	489	38%	34%	47%	39%	18%	34%
EPCI du département des Alpes-Maritimes	1 272	100%	34%	45%	36%	21%	38%
Région Provence-Alpes-Côte d'Azur	6 332		29%	44%	30%	49%	60%
France	122 891		37%	52%	39%	47%	55%

Clé de lecture : La CC Alpes d'Azur compte 151 équipements en accès libre, soit 12% du total des EPCI des Alpes-Maritimes. 28% de ces installations sont accessibles aux personnes en situation de handicap (27% pour l'ensemble du parc d'équipements) et 71% atteignables en transports en commun (46% de l'ensemble).

En rouge les données inférieures à la moyenne régionale. Encadrées en rouge les données inférieures à l'ensemble de l'EPCI.

Implantation des équipements selon la densité de population



Clé de lecture : 434 équipements en libre accès sont recensés dans les territoires « ruraux à habitat dispersé » des EPCI du département, soit 34% de l'ensemble des équipements en accès libre du territoire.

Enseignements clés

- La répartition des équipements en accès libre sur les territoires en fonction de la densité de population est plutôt équilibrée, bien que dominée par les zones rurales à habitat dispersé à 34%.
- La CC Pays des Paillons ne compte que 3% des équipements en accès libre de l'ensemble des EPCI des Hautes-Alpes.
- Seule la CC Alpes d'Azur compte un taux d'équipements en accès libre accessibles en transports en commun supérieur à celui au niveau national.

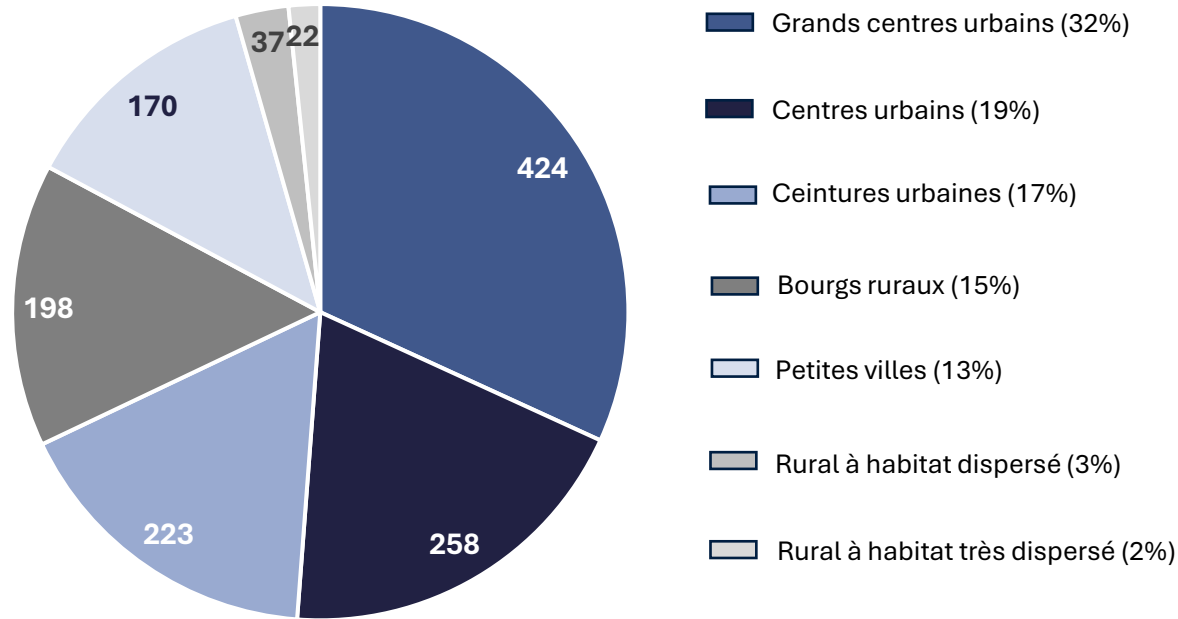
Répartition et accessibilité des équipements en accès libre

	Nombre d'équipements en accès libre	Part dans le total des EPCI du département	Part dans le parc d'équipements de l'EPCI	Taux d'accessibilité aux PMR des aires de pratiques		Taux d'accessibilité des installations en transports en commun	
				Ensemble des équipements de l'EPCI	Equipements en accès libre de l'EPCI	Ensemble des équipements de l'EPCI	Equipements en accès libre de l'EPCI
Métropole Aix Marseille Provence	1147	86%	22%	46%	35%	20%	36%
CA Terre de Provence	65	5%	21%	35%	32%	32%	29%
CC Vallée des Baux Alpilles	60	5%	35%	37%	30%	21%	32%
CA Arles Crau Camargue Montagnette	60	5%	15%	52%	55%	34%	33%
EPCI du département des Bouches-du-Rhône	1332	100%	22%	45%	36%	22%	35%
Région Provence-Alpes-Côte d'Azur	6332		29%	44%	30%	49%	60%
France	122891		37%	52%	39%	47%	55%

Clé de lecture : La CC Vallée des Baux Alpilles compte 60 équipements en accès libre, soit 5% du total des EPCI Bouches-du-Rhône. 30% de ces installations sont accessibles aux personnes en situation de handicap (37% pour l'ensemble du parc d'équipements) et 32% atteignables en transports en commun 21% de l'ensemble).

En rouge les données inférieures à la moyenne régionale. Encadrées en rouge les données inférieures à l'ensemble de l'EPCI.

Implantation des équipements selon la densité de population



Clé de lecture : 434 équipements en libre accès sont recensés dans les territoires « ruraux à habitat dispersé » des EPCI du département, soit 34% de l'ensemble des équipements en accès libre du territoire.

Enseignements clés

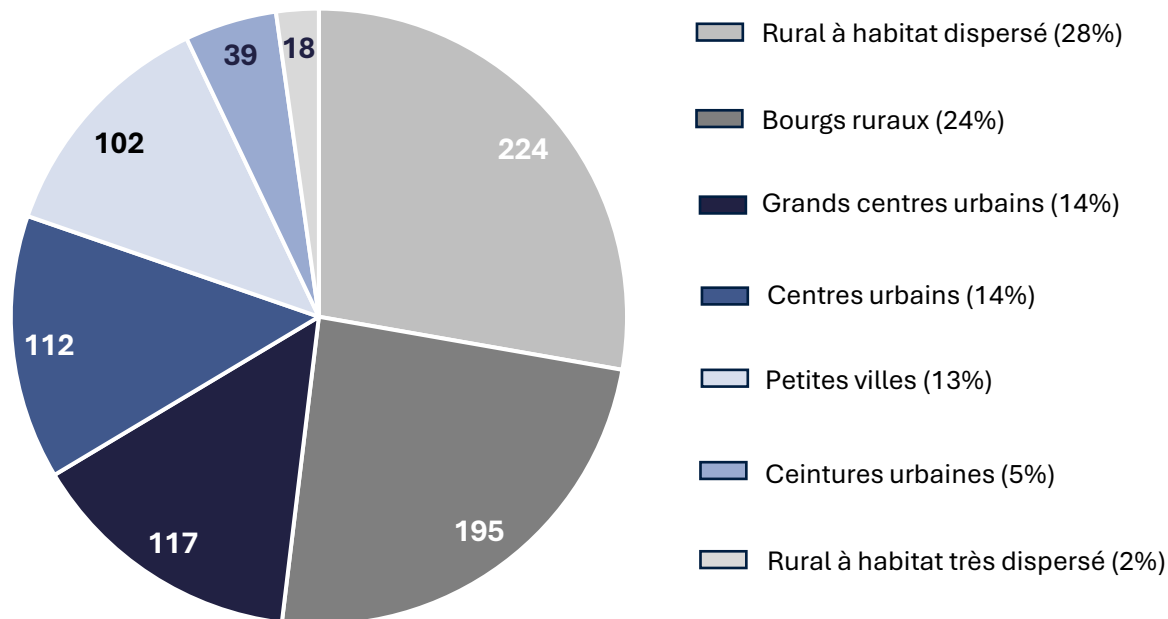
- Le territoire des Bouches-du-Rhône étant principalement urbain, la grande majorité des équipements en accès libre des EPCI du territoire se trouvent dans des grands centres urbains, des centres urbains ou des ceintures urbaines.
- Les taux d'accessibilité aux personnes à mobilité réduite et en transports en commun des équipements en accès libre sont faibles dans les EPCI du département, inférieurs au niveau national.

Répartition et accessibilité des équipements en accès libre

	Nombre d'équipements en accès libre	Part dans le total des EPCI du département	Part dans le parc d'équipements de l'EPCI	Taux d'accessibilité aux PMR des aires de pratiques		Taux d'accessibilité des installations en transports en commun	
				Ensemble des équipements de l'EPCI	Equipements en accès libre de l'EPCI	Ensemble des équipements de l'EPCI	Equipements en accès libre de l'EPCI
CA Dracénoise	87	11%	21%	33%	28%	58%	53%
CA Provence Verte	151	19%	30%	18%	17%	62%	49%
CA Sud Sainte Baume	70	9%	26%	52%	29%	78%	80%
CA Estérel Côte d'Azur Agglomération	58	7%	13%	46%	53%	65%	45%
CC Cœur du Var	40	5%	23%	36%	23%	79%	75%
CC Golfe de Saint-Tropez	109	14%	29%	46%	28%	63%	65%
CC Lacs et Gorges du Verdon	49	6%	46%	30%	14%	46%	45%
CC Méditerranée Porte des Maures	31	4%	19%	47%	48%	60%	61%
CC Pays de Fayence	28	3%	20%	13%	18%	77%	82%
CC Provence Verdon	43	5%	41%	32%	19%	72%	67%
CC Vallée du Gapeau	15	2%	15%	54%	40%	67%	87%
Métropole Toulon Provence Méditerranée	126	16%	14%	56%	48%	54%	74%
EPCI du département du Var	807	100%	21%	24%	48%	62%	74%
Région Provence-Alpes-Côte d'Azur	6332		29%	44%	30%	49%	60%
France	122891		37%	52%	39%	47%	55%

Clé de lecture : La CC Pays de Fayence compte 28 équipements en accès libre, soit 3% du total des EPCI du Var. 18% de ces installations sont accessibles aux personnes en situation de handicap (13% pour l'ensemble du parc d'équipements) et 82% atteignables en transports en commun (77% de l'ensemble). En rouge les données inférieures à la moyenne régionale. Encadrées en rouge les données inférieures à l'ensemble de l'EPCI.

Implantation des équipements selon la densité de population



Clé de lecture : 224 équipements en libre accès sont recensés dans les territoires « ruraux à habitat dispersé » des EPCI du département, soit 28% de l'ensemble des équipements en accès libre du territoire.

Enseignements clés

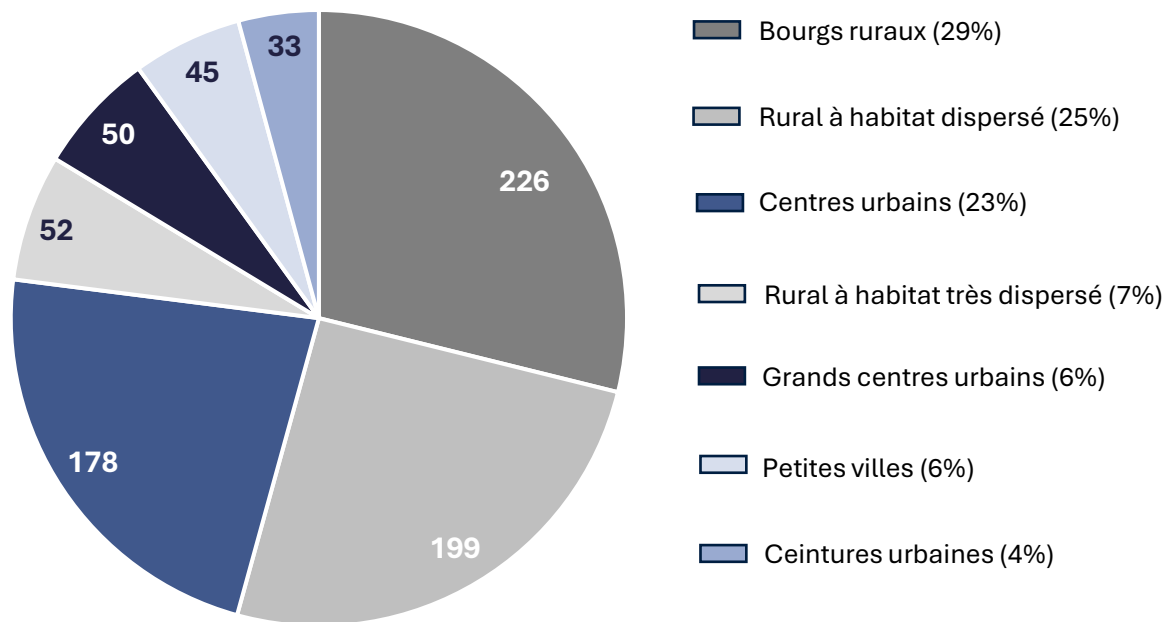
- 37% des équipements en accès libre des EPCI du département se trouvent dans deux EPCI : la CA Provence Verte (19%) et la Métropole Toulon Provence Méditerranée (16%). En revanche, en cumulé, les 5 EPCI les moins pourvus ne représentent que 19% des équipements en accès libre des EPCI du Var.
- Les taux d'accessibilité aux personnes à mobilité réduite et en transports en commun des équipements en accès libre de l'ensemble des EPCI du département, sont supérieurs aux moyennes régionales et nationales.

Répartition et accessibilité des équipements en accès libre

	Nombre d'équipements en accès libre	Part dans le total des EPCI du département	Part dans le parc d'équipements de l'EPCI	Taux d'accessibilité aux PMR des aires de pratiques		Taux d'accessibilité des installations en transports en commun	
				Ensemble des équipements de l'EPCI	Equipements en accès libre de l'EPCI	Ensemble des équipements de l'EPCI	Equipements en accès libre de l'EPCI
CA Grand Avignon	85	11%	11%	47%	49%	21%	40%
CA Luberon Mont de Vaucluse	92	12%	37%	54%	32%	57%	74%
CA Ventoux Comtat Venaissin	150	19%	41%	58%	42%	63%	75%
CC Aygues Ouvèze en Provence	21	3%	30%	64%	43%	62%	71%
CC Enclave des Papes Pays de Grignan	26	3%	18%	28%	15%	73%	62%
CC Pays d'Apt Luberon	84	11%	41%	38%	19%	80%	86%
CC d'Orange en Provence	51	7%	21%	64%	53%	36%	35%
CC Pays des Sorgues et Monts de Vaucluse	31	4%	19%	66%	52%	41%	58%
CC Rhône Lez Provence	21	3%	18%	62%	38%	72%	81%
CC Sorgues du Comtat	32	4%	17%	75%	53%	31%	34%
CC Vaison Ventoux	58	7%	46%	28%	28%	88%	86%
CC Ventoux Sud	77	10%	65%	10%	3%	91%	97%
CT Sud Luberon	55	7%	45%	46%	42%	86%	91%
EPCI du département du Vaucluse	783	100%	27%	52%	35%	51%	71%
Région Provence-Alpes-Côte d'Azur	6332		29%	44%	30%	49%	60%
France	122891		37%	52%	39%	47%	55%

Clé de lecture : La CC Ventoux Sud compte 77 équipements en accès libre, soit 10% du total des EPCI du Vaucluse. 3% de ces installations sont accessibles aux personnes en situation de handicap (10% pour l'ensemble du parc d'équipements) et 97% atteignables en transports en commun 91% de l'ensemble). En rouge les données inférieures à la moyenne nationale.

Implantation des équipements selon la densité de population



Clé de lecture : 224 équipements en libre accès sont recensés dans les territoires « ruraux à habitat dispersé » des EPCI du département, soit 28% de l'ensemble des équipements en accès libre du territoire.

Enseignements clés

- Les équipements en accès libres des EPCI du département sont principalement réparties entre les bourgs ruraux, les zones rurales à habitat dispersé et les centres urbains. Plus des trois quarts se trouvent dans ces zones.
- 10 des 13 EPCI du département ont des taux d'accessibilité des équipements en accès libre en transports en commun supérieurs à celui au niveau national.