



PROVENCE-ALPES-CÔTE D'AZUR
RÉGION SUD

Conférence Régionale du Sport Provence-Alpes-Côte d'Azur

Les équipements de sports de nature

Observatoire du sport

Objet de la fiche thématique :

L'objet de cette fiche est de la présence des équipements sports de nature selon le site Data ES.

Sur chaque fiche propre à un département apparaissent tous les EPCI ayant a minima une commune dans le département. Plusieurs EPCI s'étendent sur deux départements, ils apparaîtront donc sur deux fiches. Pour les données départementales, les équipements pris en compte sont exclusivement ceux présents dans le département. Il existe donc un décalage entre la somme des données des EPCI (qui peuvent prendre en compte des équipements dans des communes hors du département) et les données départementales.

Source des données :

Site Data ES – Portrait de territoire

Date d'utilisation des données :

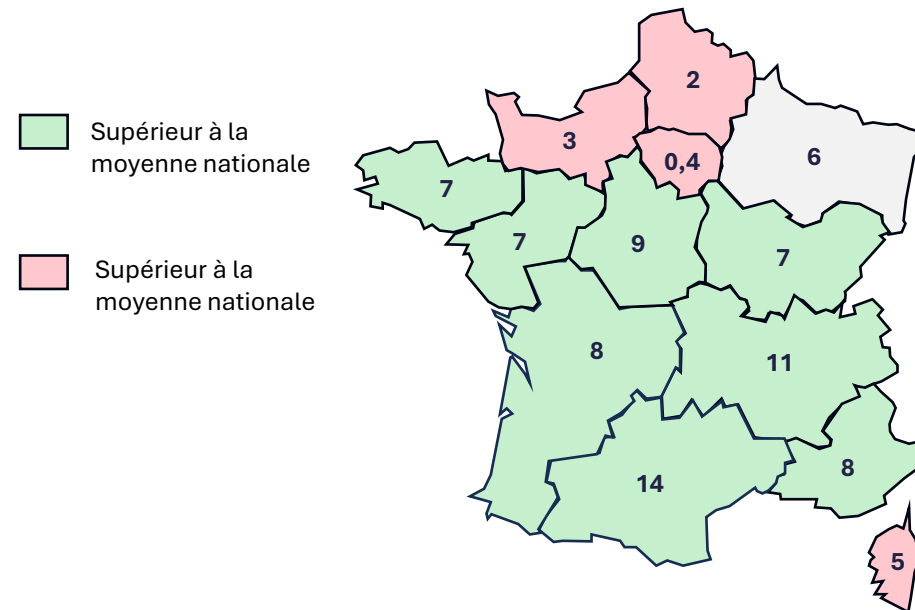
Novembre 2024

Équipements sports de nature par région en France

	Nombre d'équipements sports de nature	Part des équipements sports de nature dans le total des équipements sportifs	Nombre d'équipements sports de nature pour 10 000 habitants
Auvergne-Rhône-Alpes	8 815	21%	11
Bourgogne-Franche-Comté	1 925	11%	7
Bretagne	2 465	13%	7
Centre-Val de Loire	2 345	14%	9
Corse	174	13%	5
Grand Est	3 131	10%	6
Hauts-de-France	955	4%	2
Île-de-France	549	2%	0,4
Normandie	1 131	7%	3
Nouvelle-Aquitaine	4 754	13%	8
Occitanie	8 600	22%	14
Pays de la Loire	2 943	13%	7
Provence-Alpes-Côte d'Azur	4 062	19%	8
France	42 511	13%	6

Clé de lecture : La région Provence-Alpes-Côte d'Azur compte 4 062 équipements sports de nature, soit 8 pour 10 000 habitants. Ils représentent 19% du parc d'équipements sportifs de la région. En rouge les données inférieures à la moyenne nationale.

Carte du nombre d'équipements sports de nature pour 10 000 habitants



Clé de lecture : La région Provence-Alpes-Côte d'Azur compte 8 équipements sports de nature pour 10 000 habitants. En rouge les données inférieures à la moyenne nationale.

Enseignements clés

Chiffre clé :

19%

Nombre d'équipements sportifs qui sont dédiés aux sports de nature dans la région Provence-Alpes-Côte d'Azur

Echelle nationale : 13%

- La région Provence-Alpes-Côte d'Azur se classe à la 4^{ème} place des régions disposant de plus d'équipements sport de nature en France.
- Les équipements sports de nature représentent 19% du parc d'équipements sportifs dans la région Provence-Alpes-Côte d'Azur, soit le 3^{ème} taux de le plus élevé parmi l'ensemble des régions françaises.
- Les régions disposant de massifs montagneux sont celles qui compte le plus d'équipements sports de nature pour 10 000 habitants (Auvergne-Rhône-Alpes et Occitanie). En revanche, les régions du nord du pays sont celles qui en ont le moins, en particulier l'Île-de-France, région très urbanisée.

Répartition des équipements sports de nature

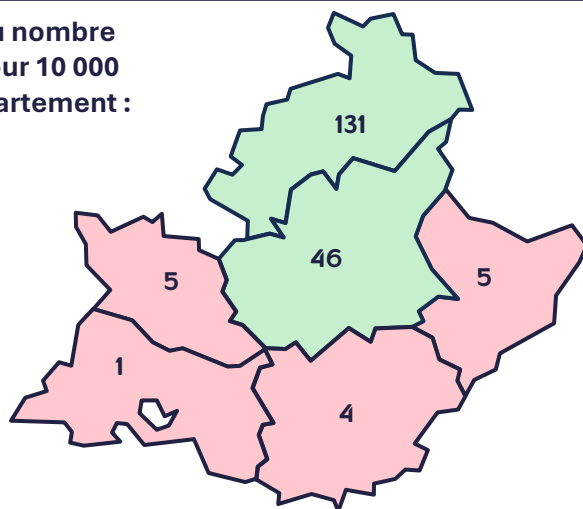
	Nombre total d'équipements	Nombre d'équipements sports de nature	Part dans le total régional	Taux d'équipements sports de nature	Nombre d'habitants	Taux d'équipements sports de nature pour 10 000 habitants
Alpes de Haute-Provence	1 867	752	19%	40%	165 000	46
Hautes-Alpes	3 742	1 839	45%	49%	140 000	131
Alpes-Maritimes	3 672	540	13%	15%	1 097 000	5
Bouches-du-Rhône	5 893	264	6%	4%	2 048 000	1
Var	3 977	384	9%	10%	1 085 000	4
Vaucluse	2 665	283	7%	11%	561 000	5
Région Provence-Alpes-Côte d'Azur	21 816	4 062	9,6%	19%	5 098 000	8
France	333 377	42 511	100%	13%	67 000 000	6

Clé de lecture : Les équipements sports de nature représentent 40% du parc d'équipements sportifs dans les Alpes de Haute-Provence, département dans lequel on en dénombre 46 équipements sports de nature pour 10 000 habitants. En rouge les données inférieures à la moyenne régionale.

Enseignements clés

- **19% des équipements sportifs dans la région Provence-Alpes-Côte d'Azur sont des équipements sport de nature**, un taux supérieur à celui observé à l'échelle nationale (+6 points).
- Les **Alpes de Haute-Provence** et les **Hautes-Alpes** sont denses en équipements de sports de nature avec respectivement 46 et 131 équipements pour 10 000 habitants.
- Les autres départements de la région disposent d'un taux d'équipement sports de nature inférieur à la moyenne nationale. Cela s'explique à la fois par un nombre moindre d'équipements et une population plus élevée, tirée par d'importants pôles urbains.
- Les départements les moins urbanisés laissent plus de place aux pratiques sportives en nature, phénomène amplifié dans les zones montagneuses.

Représentation du nombre d'équipements pour 10 000 habitants par département :



Chiffres clés :

131 vs 1

C'est le nombre d'équipements sports de nature pour 10 000 habitants dans les **Hautes-Alpes** vs celui des **Bouches-du-Rhône**

Répartition des sites parmi les équipements sports de nature

	Taux boucles de randonnées	Taux sites d'escalade en falaise et bloc	Taux sites de spéléologie	Taux canyons	Taux cascades de glace	Taux parcours accrobranche et via ferrata	Taux parcours de course d'orientation
Alpes de Haute-Provence	28%	36%	15%	17%	-	2%	0,1%
Hautes-Alpes	57%	15%	3%	3%	16%	3%	0,1%
Alpes-Maritimes	12%	25%	22%	34%	-	5%	0,7%
Bouches-du-Rhône	5%	36%	47%	6%	-	4%	3%
Var	48%	14%	29%	3%	-	4%	2%
Vaucluse	59%	11%	23%	2%	-	2%	4%
Région Provence-Alpes-Côte d'Azur	41%	21%	14%	9,9%	7,1%	3%	0,9%
France	70%	8%	8%	3%	1,1%	2%	1,7%

Clé de lecture : Parmi les équipements sports de nature des Alpes-de-Haute-Provence, 28% sont des boucles de randonnée, 36% des sites d'escalade en falaise ou en bloc. En rouge les données inférieures à la moyenne nationale.

Principaux équipements sports de nature par département :



Chiffre clé :

Les sites d'escalade en falaise et bloc représentent

21%

des équipements sports de nature dans la région
Soit 13 points de plus qu'au niveau national

Enseignements clés

- 70% des équipements sports de nature au niveau national sont des circuits de randonnée. En Provence-Alpes-Côte d'Azur, c'est également l'équipement le plus représenté, mais dans une proportion moindre (41 %).
- Par rapport à la moyenne française, la région présente **des taux importants de sites d'escalade, de spéléologie et de cascades de glace**. Ces dernières sont uniquement présentes dans les Hautes-Alpes.
- **Le profil alpin de l'est de la région la rend propice pour l'installation d'équipements dédié aux activités de montagnes**, expliquant la surreprésentation de certains équipements dans les départements alpins.

Répartition des équipements sports de nature au sein des EPCI du département

	Nombre d'équipements sports de nature	Part des équipements sports de nature dans le total des équipements	Equipements sports de nature pour 10 000 habitants	Équipements sports de nature par km ²
CA Durance-Lubéron-Verdon Agglomération	52	14%	8	0,06
CA Provence-Alpes-Agglomération	175	34%	37	0,11
CC Alpes-Provence-Verdon "Sources de lumière"	283	62%	248	0,16
CC du Sisteronais-Buëch	307	54%	122	0,21
CC Haute-Provence-Pays de Banon	28	36%	28	0,06
CC Jabron-Lure-Vançon-Durance	16	42%	30	0,05
CC Vallée de l'Ubaye - Serre-Ponçon	101	47%	132	0,1
CC Pays Forcalquier et Montagne de Lure	20	25%	20	0,06
CA Gap-Tallard-Durance	89	23%	17	0,25
CC Serre-Ponçon Val d'Avance	41	36%	32	0,17
CC Serre-Ponçon	174	35%	103	0,28
CC Pays d'Apt-Luberon	46	22%	16	0,07
EPCI des Alpes-de-Haute-Provence	1332	48%	47	0,14
Région Provence-Alpes-Côte d'Azur	4062	19%	8	0,13
France	41849	13%	6	0,07

Clé de lecture : la CA Provence-Alpes-Agglomération dispose de 175 équipements sports de nature soit 34% du parc d'équipement de l'EPCI. Elle compte 37 équipements sports de nature pour 10 000 habitants, la densité est de 0,11 équipements par km².
En rouge les données inférieures à la moyenne des EPCI du département.

Chiffre clé :

47

Taux d'équipements sports de nature pour 10 000 habitants dans l'ensemble des EPCI des Alpes-de-Haute-Provence

Moyenne régionale : 8

Moyenne nationale : 6

Enseignements clés

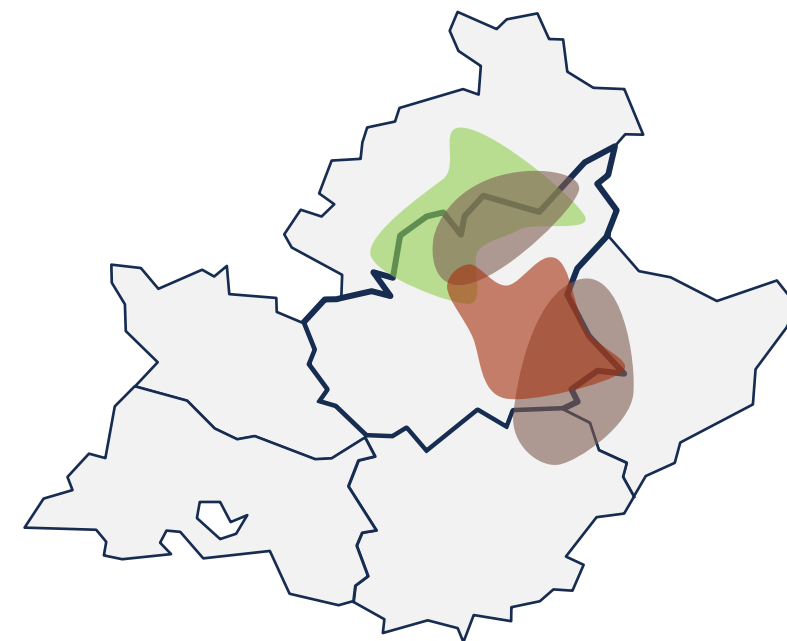
- L'ensemble des EPCI du département dispose d'une densité d'équipements de sports de nature supérieure à la moyenne nationale et régionale, à la fois par rapport à la superficie et par rapport à la population.
- Compte tenu de leur territoire, les EPCI du nord et de l'est du département sont les places fortes des équipements sports de nature.
- La CC Alpes-Provence-Verdon "Sources de lumière" et la CC du Sisteronais-Buëch représentent 44% du parc départemental d'équipements des sports de nature.

Répartition des équipements sport de nature les plus représentés dans les EPCI

	Canyons		Boucles de randonnée		Sites d'escalade	
	Nombre	Part dans le total des EPCI du département	Nombre	Part dans le total des EPCI du département	Nombre	Part dans le total des EPCI du département
CA Durance-Lubéron-Verdon Agglomération			22	3%	20	6%
CA Provence-Alpes-Agglomération	37	26%	78	12%	38	11%
CC Alpes-Provence-Verdon "Sources de lumière"	51	36%	48	8%	143	41%
CC du Sisteronais-Buëch	18	13%	189	30%	77	22%
CC Haute-Provence-Pays de Banon	5	4%	1	<1%		
CC Jabron-Lure-Vançon-Durance	7	5%			1	<1%
CC Vallée de l'Ubaye - Serre-Ponçon	21	15%	19	3%	43	12%
CC Pays Forcalquier et Montagne de Lure			12	2%		
CA Gap-Tallard-Durance	1	<1%	71	11%	14	4%
CC Serre-Ponçon Val d'Avance			38	6%	1	<1%
CC Serre-Ponçon	2	1%	129	20%	8	2%
CC Pays d'Apt-Luberon			24	4%	5	1%
EPCI des Alpes-de-Haute-Provence	142	100%	631	100%	350	100%

Clé de lecture : 26% des canyons des EPCI des Alpes-de-Haute-Provence se trouve dans la CA Provence-Alpes Agglomération qui en compte 37 sur son territoire. En vert, les deux EPCI les plus pourvus par type d'équipements.

Schématisation de la répartition territoriale



Enseignements clés

- Les équipements de sports de nature se concentrent autour du Verdon et de la vallée de la Durance.
- La CC Serre-Ponçon concentre également des boucles de randonnées.

Répartition des équipements sports de nature au sein des EPCI du département

	Nombre d'équipements sports de nature	Part des équipements sports de nature dans le total des équipements	Equipements sports de nature pour 10 000 habitants	Équipements sports de nature par km ²
CA Gap Tallard Durance	89	23%	18	0,25
CC Briançonnais	224	44%	117	0,26
CC Buëch Devoluy	162	47%	171	0,23
CC Champsaur Valgaudemar	392	65%	345	0,49
CC Guillestrois et du Queyras	225	51%	284	0,27
CC Pays des Écrins	305	71%	466	0,58
CC Serre-Ponçon	174	35%	103	0,28
CC Serre-Ponçon Val d'Avance	41	36%	53	0,17
EPCI des Hautes-Alpes	1 612	48%	125	0,32
Région Provence-Alpes-Côte d'Azur	4 062	19%	8	0,13
France	41 849	13%	6	0,07

Clé de lecture : la CA Gap Tallard Durance dispose de 89 équipements sports de nature soit 23% du parc d'équipement de l'EPCI. Elle compte 18 équipements sports de nature pour 10 000 habitants, la densité est de 0,25 équipements par km².

En rouge les données inférieures à la moyenne des EPCI du département.

Chiffre clé :

125

Taux d'équipements sports de nature pour 10 000 habitants dans l'ensemble des EPCI des Hautes-Alpes

Moyenne régionale : 8

Moyenne nationale : 6

Enseignements clés

- En comparaison à la moyenne nationale et régionale, les EPCI du département sont très denses en équipements sports de nature.
- La CC Champsaur Valgaudemar, la CC Guillestrois et du Queyras et la CC Pays des Ecrins sont les plus pourvues en équipements sports de nature. Ils représentent plus de la moitié du parc d'équipements de chacune des EPCI.
- A l'échelle de la France, les Hautes-Alpes est le département qui compte le plus d'équipements sports de nature.

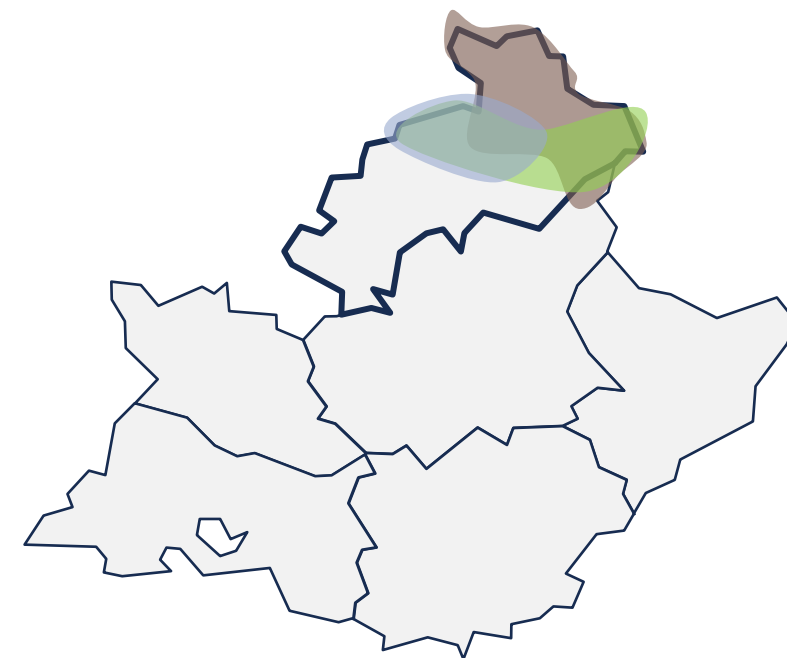
Répartition des équipements sport de nature les plus représentés dans les EPCI

	Cascades de glace		Boucles de randonnée		Sites d'escalade	
	Nombre	Part dans le total des EPCI du département	Nombre	Part dans le total des EPCI du département	Nombre	Part dans le total des EPCI du département
CA Gap Tallard Durance			71	8%	14	6%
CC Briançonnais	23	9%	118	13%	36	16%
CC Buëch Devoluy	10	3%	96	11%	20	9%
CC Champsaur Valgaudemar	135	47%	200	23%	16	7%
CC Guillestrois et du Queyras	9	3%	152	17%	36	16%
CC Pays des Écrins	83	29%	76	9%	97	43%
CC Serre-Ponçon	28	10%	129	15%	8	4%
CC Serre-Ponçon Val d'Avance			38	4%	1	<1%
EPCI des Hautes-Alpes	288	100%	880	100%	228	100%

Clé de lecture : 9% des cascades de glace des EPCI des Hautes-Alpes se trouvent dans la CA Briançonnais qui en compte 23 sur son territoire.

En vert, les deux EPCI les plus pourvus par type d'équipements (trois EPCI en cas d'égalité).

Schématisation de la répartition territoriale



Enseignements clés

- Les équipements de sports de nature sont concentrés à l'est du département, dans la zone alpine.
- La CC Champsaur Valgaudemar et la CC Pays des Ecrins comptent 76% des cascades de glace recensées dans les EPCI du département.

Répartition des équipements sports de nature au sein des EPCI du département

	Nombre d'équipements sports de nature	Part des équipements sports de nature dans le total des équipements	Equipements sports de nature pour 10 000 habitants	Équipements sports de nature par km ²
CA Cannes Pays de Lérins	11	3%	1	0,11
CA La Riviera Française	80	23%	11	0,12
CA Pays de Grasse	50	14%	5	0,1
CA Sophia Antipolis	65	9%	4	0,13
CC Alpes d'Azur	119	47%	122	0,13
CC Pays des Paillons	18	13%	8	0,09
Métropole Nice Côte d'Azur	197	14%	4	0,13
EPCI des Alpes-Maritimes	540	15%	5	0,12
Région Provence-Alpes-Côte d'Azur	4062	19%	8	0,13
France	41849	13%	6	0,07

Clé de lecture : la CC Alpes d'Azur dispose de 119 équipements sports de nature soit 47% du parc d'équipement de l'EPCI. Elle compte 122 équipements sports de nature pour 10 000 habitants, la densité est de 0,13 équipements par km².

En rouge les données inférieures à la moyenne des EPCI du département.

Chiffre clé :

5

Taux d'équipements sports de nature pour 10 000 habitants dans l'ensemble des EPCI des Alpes-Maritimes

Moyenne régionale : 8

Moyenne nationale : 6

Enseignements clés

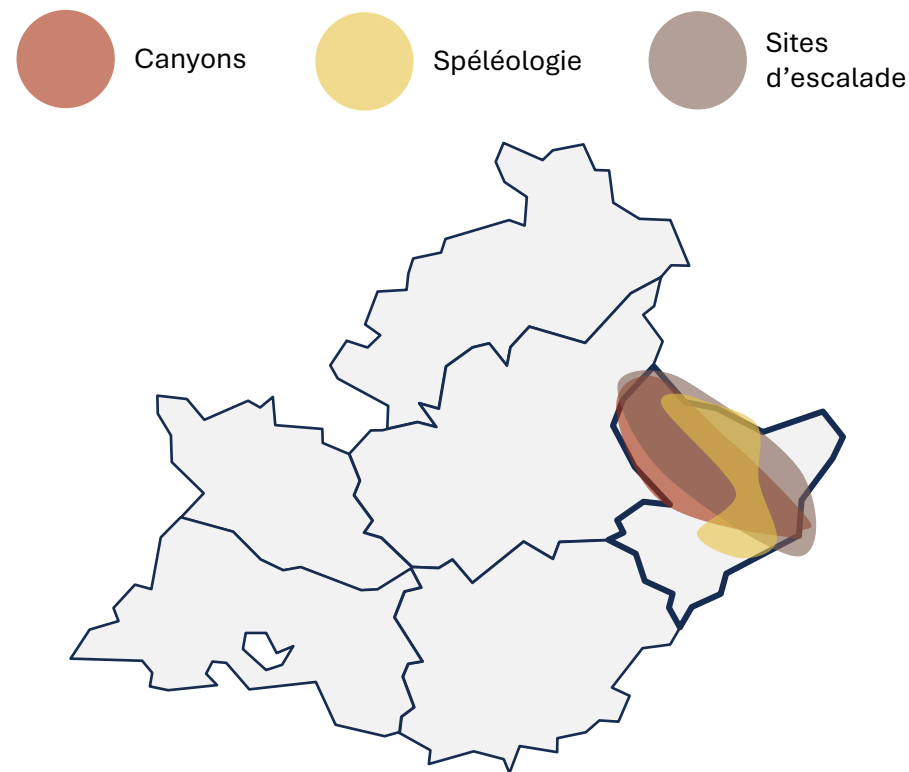
- Le taux d'équipements sports de nature pour 10 000 habitants des EPCI des Alpes-Maritimes est proche de celui au niveau national. Le nombre d'équipements par km² est quant à lui presque équivalent au chiffre régional, supérieur au chiffre national.
- La Métropole Nice Côte d'Azur compte 36% des équipements sports de nature de l'ensemble des EPCI du département. Du fait de la densité de sa population, le nombre d'équipement pour 10 000 habitants est inférieur à la moyenne des EPCI du département.

Répartition des équipements sport de nature les plus représentés dans les EPCI

	Canyons		Sites de spéléologie		Sites d'escalade	
	Nombre	Part dans le total des EPCI du département	Nombre	Part dans le total des EPCI du département	Nombre	Part dans le total des EPCI du département
CA Cannes Pays de Lérins					1	1%
CA La Riviera Française	38	21%	2	2%	9	7%
CA Pays de Grasse	8	4%	13	15%	11	8%
CA Sophia Antipolis	17	9%	32	36%	14	11%
CC Alpes d'Azur	52	29%	16	18%	44	33%
CC Pays des Paillons	5	3%	3	3%	8	6%
Métropole Nice Côte d'Azur	62	34%	23	26%	46	35%
EPCI des Alpes-Maritimes	182	100%	89	100%	133	100%

Clé de lecture : 21% des canyons des EPCI des Alpes-Maritimes se trouvent dans la CA La Riviera Française qui en compte 38 sur son territoire.
En vert, les deux EPCI les plus pourvus par type d'équipements.

Schématisation de la répartition territoriale



Enseignements clés

- La CC Alpes d'Azur et la Métropole Nice Côte d'Azur regroupent le plus grand nombre d'équipements de sports de nature dans le département.
- La CA Sophia Antipolis se démarque par un grand nombre de sites de spéléologie.

Répartition des équipements sports de nature au sein des EPCI du département

	Nombre d'équipements sports de nature	Part des équipements sports de nature dans le total des équipements	Equipements sports de nature pour 10 000 habitants	Équipements sports de nature par km ²
Métropole Aix Marseille Provence	232	5%	2	0,08
CA Terre de Provence	7	2%	1	0,02
CC Vallée des Baux Alpilles	20	12%	7	0,06
CA Arles Crau Camargue Montagnette	6	2%	<1	<0,01
EPCI des Bouches-du-Rhône	265	4%	2	0,05
Région Provence-Alpes-Côte d'Azur	4062	19%	8	0,13
France	41849	13%	6	0,07

Clé de lecture : la Métropole Aix Marseille Provence compte 232 équipements sports de nature soit 5% du parc d'équipement de l'EPCI. Elle compte 2 équipements sports de nature pour 10 000 habitants, la densité est de 0,08 équipements par km². En rouge les données inférieures à la moyenne des EPCI du département.

Chiffre clé :

2

Taux d'équipements sports de nature pour 10 000 habitants dans l'ensemble des EPCI des Bouches-du-Rhône

Moyenne régionale : 8

Moyenne nationale : 6

Enseignements clés

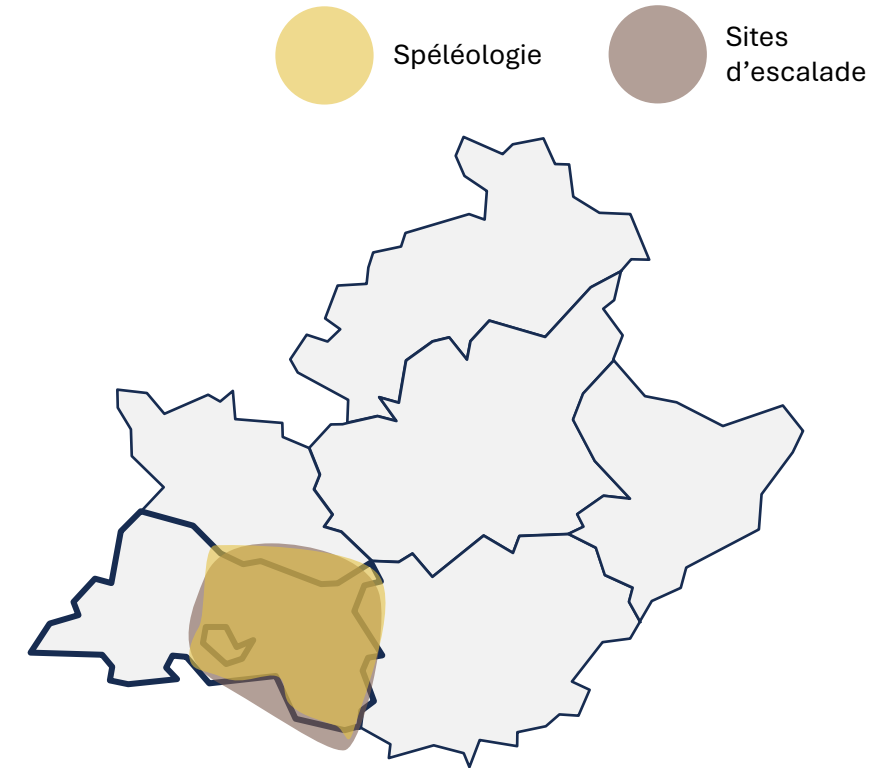
- En comparaison des autres départements, les EPCI du département comptent peu d'équipements sports de nature.
- 87% des équipements de sports de nature des EPCI des Bouches-du-Rhône se trouvent dans la Métropole Aix Marseille Provence. Du fait de la densité de la population et de la superficie de son territoire, le nombre d'équipements pour 10 000 habitants reste très inférieur aux moyennes régionales et nationales.
- 12% des équipements sportifs de la CC Vallée des Beaux Alpilles sont des équipements sports de nature, le chiffre le plus élevé des EPCI du département.

Répartition des équipements sport de nature les plus représentés dans les EPCI

	Sites de spéléologie		Sites d'escalade	
	Nombre	Part dans le total des EPCI du département	Nombre	Part dans le total des EPCI du département
Métropole Aix Marseille Provence	108	87%	82	88%
CA Terre de Provence	2	2%	2	2%
CC Vallée des Baux Alpilles	11	9%	7	8%
CA Arles Crau Camargue Montagnette	3	2%	2	2%
EPCI des Bouches-du-Rhône	124	100%	93	100%

Clé de lecture : 87% des sites de spéléologie des EPCI des Bouches-du-Rhône se trouvent dans la Métropole Aix Marseille qui en compte 108 sur son territoire.
En vert, l'EPCI le plus pourvu par type d'équipements.

Schématisation de la répartition territoriale



Enseignements clés

- Située sur un territoire rocheux, la Métropole Aix Marseille Provence concentre la plupart des sites de spéléologie et des sites d'escalade du département.



Répartition des équipements sports de nature au sein des EPCI du département

	Nombre d'équipements sports de nature	Part des équipements sports de nature dans le total des équipements	Equipements sports de nature pour 10 000 habitants	Équipements sports de nature par km ²
CA Dracénoise	37	9%	3	0,04
CA Provence Verte	77	15%	8	0,08
CA Sud Sainte Baume	39	15%	6	0,1
CA Estérel Côte d'Azur Agglomération	9	2%	1	0,03
CC Cœur du Var	10	6%	2	0,02
CC Golfe de Saint-Tropez	97	26%	17	0,22
CC Lacs et Gorges du Verdon	25	23%	27	0,04
CC Méditerranée Porte des Maures	8	5%	2	0,02
CC Pays de Fayence	12	9%	4	0,03
CC Provence Verdon	23	22%	10	0,04
CC Vallée du Gapeau	7	7%	2	0,08
Métropole Toulon Provence Méditerranée	38	3%	1	0,1
EPCI du Var	382	10%	4	0,06
Région Provence-Alpes-Côte d'Azur	4062	19%	8	0,13
France	41849	13%	6	0,07

Clé de lecture : la CA Provence Verte compte 77 équipements sports de nature soit 15% du parc d'équipement de l'EPCI. Elle compte 8 équipements sports de nature pour 10 000 habitants, la densité est de 0,08 équipements par km².

En rouge les données inférieures à la moyenne des EPCI du département.

Chiffre clé :

4

Taux d'équipements sports de nature pour 10 000 habitants dans l'ensemble des EPCI du Var

Moyenne régionale : 8

Moyenne nationale : 6

Enseignements clés

- Le nombre d'équipements de sports de nature pour 10 000 habitants dans les EPCI du Var est inférieur à la moyenne nationale et régionale, c'est également le cas pour le nombre d'équipements par km².
- L'EPCI qui dispose du plus grand nombre d'équipements sports de nature pour 10 000 habitants est la CC Lacs et Gorges du Verdon, notamment du fait de sa faible densité de population.
- La CC Golfe de Saint-Tropez est l'EPCI le plus pourvu et le plus dense en équipements de sports de nature.

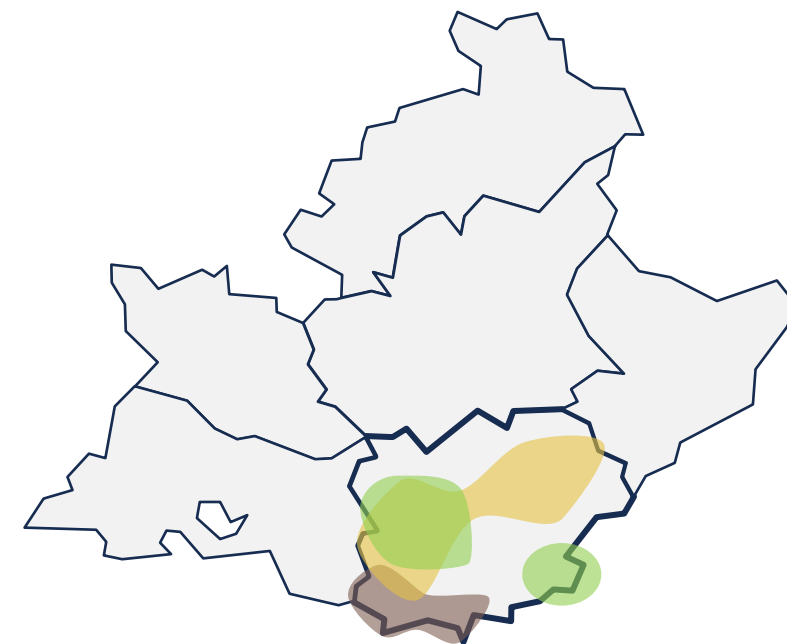
Répartition des équipements sport de nature les plus représentés dans les EPCI

	Sites de spéléologie		Boucles de randonnée		Sites d'escalade	
	Nombre	Part dans le total des EPCI du département	Nombre	Part dans le total des EPCI du département	Nombre	Part dans le total des EPCI du département
CA Dracénoise	18	15%	6	3%	8	15%
CA Provence Verte	24	20%	41	21%	7	13%
CA Sud Sainte Baume	14	12%	4	2%	13	25%
CA Estérel Côte d'Azur Agglomération	2	2%	1	1%	3	6%
CC Cœur du Var	9	8%				
CC Golfe de Saint-Tropez	1	1%	90	46%		
CC Lacs et Gorges du Verdon	14	12%	4	2%	4	8%
CC Méditerranée Porte des Maures	1	1%	6	3%		
CC Pays de Fayence	6	5%	2	1%	4	8%
CC Provence Verdon	10	8%	11	6%	1	2%
CC Vallée du Gapeau	14	12%	13	7%	1	2%
Métropole Toulon Provence Méditerranée	7	6%	16	8%	12	23%
EPCI du Var	120	100%	194	100%	53	100%

Clé de lecture : 20% des sites de spéléologie des EPCI du Var se trouvent dans la CA Provence Verte qui en compte 24 sur son territoire.

En vert, les deux EPCI les plus pourvus par type d'équipements.

Schématisation de la répartition territoriale



Enseignements clés

- Les équipements sports de nature sont davantage présent à l'ouest du département.
- La CC Golfe de Saint-Tropez compte 46% des équipements de sports de nature du parc des EPCI du département, notamment grâce à de nombreuses boucles de randonnées.

Répartition des équipements sports de nature au sein des EPCI du département

	Nombre d'équipements sports de nature	Part des équipements sports de nature dans le total des équipements	Equipements sports de nature pour 10 000 habitants	Équipements sports de nature par km ²
CA Grand Avignon	10	1%	<1	0,03
CA Luberon Mont de Vaucluse	41	16%	7	0,11
CA Ventoux Comtat Venaissin	58	16%	8	0,11
CC Aygues Ouvèze en Provence	3	4%	2	0,02
CC Enclave des Papes Pays de Grignan	31	21%	13	0,08
CC Pays d'Apt Luberon	46	22%	16	0,07
CC d'Orange en Provence	3	1%	4	0,02
CC Pays des Sorgues et Monts de Vaucluse	12	7%	4	0,1
CC Rhône Lez Provence	2	2%	1	0,01
CC Sorgues du Comtat	4	2%	1	0,03
CC Vaison Ventoux	35	28%	21	0,13
CC Ventoux Sud	66	55%	70	0,16
CT Sud Luberon	15	12%	6	0,04
EPCI du Vaucluse	326	11%	5	0,08
Région Provence-Alpes-Côte d'Azur	4062	19%	8	0,13
France	41849	13%	6	0,07

Clé de lecture : la CA Ventoux Comtat Venaissin compte 58 équipements sports de nature soit 16% du parc d'équipement de l'EPCI. Elle compte 8 équipements sports de nature pour 10 000 habitants, la densité est de 0,11 équipements par km².
En rouge les données inférieures à la moyenne des EPCI du département.

Chiffre clé :

5

Taux d'équipements sports de nature pour 10 000 habitants dans l'ensemble des EPCI du Vaucluse

Moyenne régionale : 8

Moyenne nationale : 6

Enseignements clés

- Le nombre d'équipements sports de nature pour 10 000 habitants et par km² se situent sous la moyenne régionale mais reste proche la moyenne nationale.
- Deux groupes d'EPCI se distinguent nettement : ceux dont les équipements de sports de nature représentent une partie importante du parc total d'équipements des EPCI, et ceux qui sont très peu pourvus en équipements de sports de nature.
- Avec 66 équipements, la CC Ventoux Sud est l'EPCI le plus fortement doté en équipements de sports de nature.

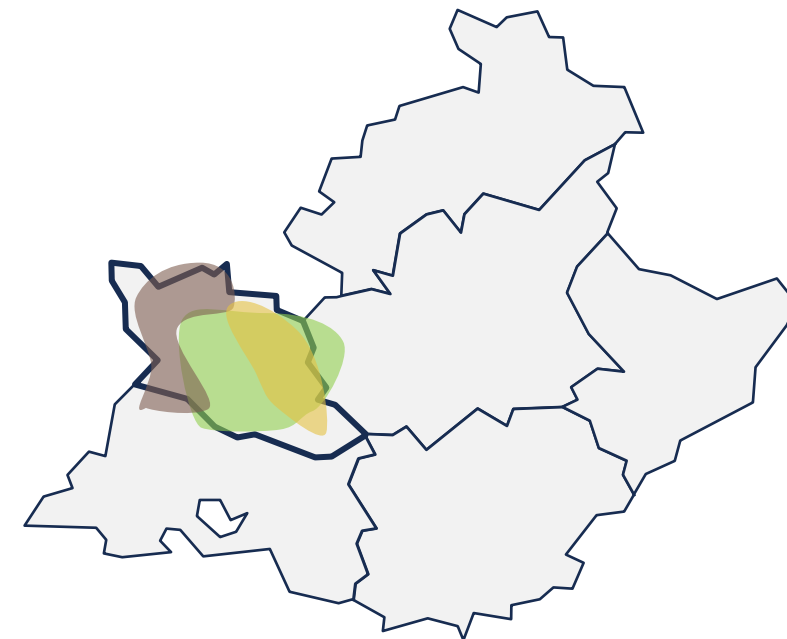
Répartition des équipements sport de nature les plus représentés dans les EPCI

	Sites de spéléologie		Boucles de randonnée		Sites d'escalade	
	Nombre	Part dans le total des EPCI du département	Nombre	Part dans le total des EPCI du département	Nombre	Part dans le total des EPCI du département
CA Grand Avignon	7	10%	22	13%	12	29%
CA Luberon Mont de Vaucluse	5	7%	23	14%	3	7%
CA Ventoux Comtat Venaissin	7	10%	23	14%	9	21%
CC Aygues Ouvèze en Provence			3	2%		
CC Enclave des Papes Pays de Grignan			1	<1%		
CC Pays d'Apt Luberon	15	21%	24	14%	5	12%
CC d'Orange en Provence	1	1%				
CC Pays des Sorgues et Monts de Vaucluse	5	7%	6	4%	1	2%
CC Rhône Lez Provence			1	<1%		
CC Sorgues du Comtat			4	2%		
CC Vaison Ventoux	5	7%	11	7%	10	24%
CC Ventoux Sud	24	33%	36	22%	2	5%
CT Sud Luberon	3	4%	12	7%		
EPCI du Vaucluse	72	100%	166	100%	42	100%

Clé de lecture : 29% des sites d'escalade des EPCI du Vaucluse se trouvent dans la CA Grand Avignon qui en compte 12 sur son territoire.

En vert, les EPCI les plus pourvus par type d'équipements.

Schématisation de la répartition territoriale



Enseignements clés

- L'ensemble du territoire départemental est pourvu en équipements de sports de nature, il n'y a pas de territoire qui se démarque par la surreprésentation d'un type d'équipement.